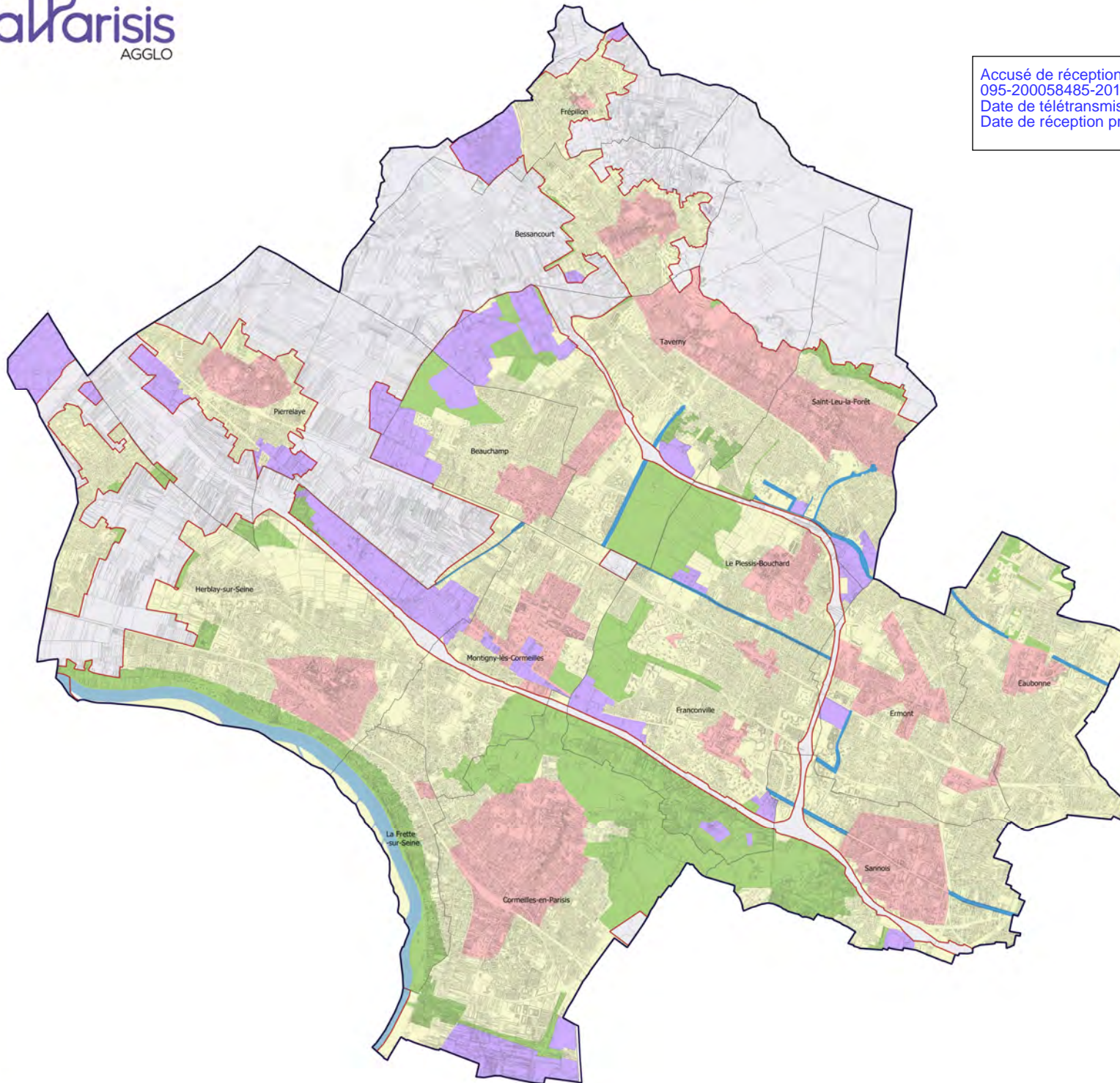











Accusé de réception en préfecture
095-200058485-20191105-D-2019--121-DE
Date de télétransmission : 05/11/2019
Date de réception préfecture : 05/11/2019

Projet de plan de zonage



-  Zone 1 : Continuités paysagères
-  Zone 2 : Centralités urbaines et centres anciens
-  Zone 3 : Corridors urbains
-  Zone 4 : Pôles d'emplois et de commerces
-  Zone 5 : Quartiers d'habitats
-  Zone 6 : Hors agglomération
-  Territoire aggloméré
-  Limite communale
-  Territoire du ValParisis



0 1 2 km